

Natuurlijk samen



RLVA breidt uit p. 5



Nieuwe projecten p. 9



Uit tips p. 18

**LANDSCHAPSKRANT**

*April 2020*



### Dag inwoner van het Regionaal Landschap Vlaamse Ardennen

**Koen Roman**  
Voorzitter

**Walter Roggeman**  
Ondervoorzitter

Of de crisis rond het Coronavirus bij het verschijnen van deze landschapskrant al bezworen is kan u ondertussen beantwoorden. Feit is dat we de voorbije maanden in de ban waren van dit nieuwe uit China overgewaaid virus. Een verspreiding die razendsnel plaatsvond mede als gevolg van de globalisatie van deze wereld. Mensen en producten reizen de hele wereld rond als nooit voorheen. We zijn met zijn allen wereldburgers geworden.

Het is bij crisissen als deze dat de mens op zichzelf terugplooit, terugvalt op zijn lokale gemeenschap en omgeving. Reizen worden afgezegd en vervangen door uitstapjes in eigen streek. Een streek waarvan haar schoonheid ons telkens weer verwondert en doet bewonderen.

Met het Regionale Landschap Vlaamse Ardennen zorgen we samen met de aangesloten steden en gemeenten voor ons landschap. Trage Wegen Plannen zijn volop in uitrol, de boomplantactie was weerom een groot succes en met veel overtuiging bouwen we verder aan het behoud en de versterking van onze omgeving. Nieuwe projecten zoals '360° Open Ruimte' en 'De Bouwdoos' staan in de steigers. Samen met u gaan we de komende jaren op zoek naar onze plaats in onze ruimte en samenleving. Verderop in deze krant gaan we naast vele andere onderwerpen dieper in op deze plannen voor de toekomst.

Alvast veel leesplezier.



## GROOT BAKOVENFEEST BEKROONT 'VUUR DOET LEVEN!'

### Wat is 'Vuur doet leven!'

'Vuur doet Leven!' brengt mensen in de Vlaamse Ardennen samen rond houtgestookte ovens. Dit project startte begin 2018 en wordt deze zomer afgerond. De ontstane netwerken zorgen voor een voortzetting van de opgebouwde werking.

Zes bijzondere houtgestookte ovens werden in die periode gerestaureerd dan wel nieuw gebouwd en opgestart, met zorg voor hun omgeving en bezoekmogelijkheden. Met de eigenaars van deze en andere werkende ovens werd een baknetwerk opgezet waarbij de leden elkaar ondersteunen en kennis en materiaal uitwisselen. De lokale netwerken rond elk van die bakovens brengen dan weer mensen bij elkaar die graag bakken, koken, stoken, hout kappen, bussels maken, groepen ontvangen,...

Er worden verbanden gelegd met de nog steeds levendige feesten en tradities in de streek, zoals geutelingen en mattentaarten. Tijdens het project werd ook het cultureel erfgoed rond de bakoven verzameld en geregistreerd in de Erfgoedbank van de Vlaamse Ardennen.

Doorgeven van kennis en vaardigheden was een belangrijk aspect van dit project. Workshops allerhande, gaande van 'vakkundig restaureren van een bakoven' tot cursussen 'bakken met zuurdesembrood' waren telkens volzet, net als de vormingen en wandelingen langs ovens en molens die de samenhang tussen de ovens en het karakteristieke landschap van de Vlaamse Ardennen in de verf zetten. Er waren ook open activiteiten voor gezinnen en individuen en je kunt met een groep een bezoek boeken op toffe locaties met een bakoven waar je onder leiding van een gids of een ervaren houtovenbakker kennis maakt met houtgestookte ovens.



### Groot bakovenfeest op 28 juni in De Helix

Op zondag 28 juni ben je vanaf 14u welkom op een groots bakovenfeest in De Helix in Geraardsbergen. Dit bakovenfeest wordt het feestelijk slotevent van het project 'Vuur doet leven' en wordt gevierd rond de bakoven van De Helix met heel wat leuke en leerrijke workshops.

Je vindt er onder andere informatieve stands over 'van graan tot brood' en over 'gist en zuurdesem'; we stellen er de resultaten van het project voor; je maakt er kennis met de gerestaureerde bakovens; er zijn workshops broodbakken; je kunt mee met de landschapswandelingen in de omgeving en nog veel meer. Het definitieve programma wordt de komende maanden nog uitgebreid en kun je terugvinden op [www.rlva.be](http://www.rlva.be) of via [www.facebook.com/RLVlaamseArdennen](https://www.facebook.com/RLVlaamseArdennen).


Zondag 28/06 van 14u tot 17u. NEC de Helix, Hoogvorst 2 in Geraardsbergen.

### Workshop 'Het stoken van een houtoven' op 28 april van 19u30 tot 22u

Er zijn nog heel wat houtgestookte ovens in de regio die in goede staat verkeren, maar weinig worden gebruikt. Met deze opleiding kan je een goede stoker worden. Welk hout gebruik je het best en waar kan je het vinden? Welke temperaturen wil je bereiken voor het bakken van brood of voor andere gerechten? Hoe kan je de opgebouwde hitte optimaal en efficiënt benutten? Hilbrand De Vuyst leert ons al de kneepjes van het vak en laat ons proeven van het versgebakken resultaat. Meer info en inschrijven via [www.vormingplus-vlad.be/het-stoken-van-een-houtoven](http://www.vormingplus-vlad.be/het-stoken-van-een-houtoven).



## HAALTERNET VERVOEGT RLVA



### Even voorstellen: Haaltert

Begin dit jaar verwelkomen we de gemeente Haaltert bij het Regionaal Landschap Vlaamse Ardennen. Haaltert ligt in het uiterste oosten van ons werkingsgebied, grenzend aan Erpe-Mere en Herzele. De landelijke gemeente bestaat uit de deelgemeenten Haaltert, Denderhoutem, Heldergerm en Kerksken. In en rond haar grondgebied lopen heel wat aantrekkelijke wandel- en fietsroutes, een overzicht daarvan vind je op [www.haaltert.be](http://www.haaltert.be). Die routes brengen je onder meer naar de twee grootste natuurgebieden van Haaltert: Den Dotter en De Keelman. Den Dotter biedt een bonte afwisseling aan landschappen en is daarom ideaal om te gaan wandelen. Spot hier de dotterbloem, waarnaar het gebied vernoemd is, of een van de vele vogelsoorten. Centraal door het gebied loopt de Molenbeek.

Op de lagere delen vind je natte wei- en hooilanden, ruigtes en broekbossen. De hogere en drogere delen bestaan uit open, golvende koutergebieden, die al eeuwenlang bewerkt worden. Het natuurgebied De Keelman is een mooi smal valleibos dat de loop van een beek volgt. Je kunt De Keelman vrij verkennen via de wandelpaden die je langs gevarieerde graslanden met kwelwaterzones brengen.

### Even voorstellen: RLVA

Voor de inwoners van Haaltert is deze landschapskrant wellicht de eerste kennismaking met onze VZW. Van harte welkom bij het Regionaal Landschap Vlaamse Ardennen! Vanaf nu valt de landschapskrant twee keer per jaar in je brievenbus. Wil je tussendoor ook op de hoogte blijven? Dat kan!

Volg ons via [www.facebook.com/RLVlaamseArdennen/](https://www.facebook.com/RLVlaamseArdennen/)

Daarnaast vind je op [www.rlva.be](http://www.rlva.be) heel wat informatie over waar RLVA zoal mee bezig is, en bovendien een activiteitenkalender met wandelingen, workshops, cursussen en andere activiteiten die met natuur en landschap verband houden. Zeker de moeite van een bezoekje waard!



### Maar waarvoor kun je nu als inwoner zoal bij RLVA terecht?

Het Regionaal Landschap is jouw aanspreekpunt voor natuur- en landschapzorg in de streek. Je kunt er terecht met vragen over de aanleg, het herstel en het beheer van hoogstamboomgaarden, het natuurlijk en diervriendelijk inrichten van paardenweides, hagen en heggen, bosjes, poelen,... Bij elk advies wordt rekening gehouden met het gebruik van streekeigen bomen en struiken en cultuurhistorische waarden.

Maar ook over subsidiemogelijkheden of vergunningen en het herstel van klein historisch erfgoed zoals bakovens of kapellen krijg je een deskundig advies. En waar het kan, gaat RLVA verder: we bekijken of er financiële steun mogelijk is om je project te realiseren, regelen vergunningen, zorgen voor plantgoed, aannemers,... en voorzien ook opvolging. Op die manier verlaagt de drempel om je wensdromen ook echt te realiseren.

Daarnaast is er ook de jaarlijkse boomplantactie waarbij je aan een voordelige prijs streekeigen groen en hoogstamfruitbomen kunt aanschaffen. Via [goedgeknot.be](http://goedgeknot.be) komen eigenaars van knobomen in contact met vrijwillige knotters. [Goedgeplukt.be](http://goedgeplukt.be) legt dan weer de brug tussen eigenaars van hoogstamfruitbomen en mensen die op zoek zijn naar gezond inheems fruit.



Natuur staat niet op zich, maar moet bereikbaar zijn voor iedereen. Dit kan door natuurgebieden in alle seizoenen te voorzien van een goede toegankelijkheid. Daarom zet het Regionaal Landschap in op herstelplannen voor trage wegen, groene picknick- en speelplekken.

Het Regionaal Landschap wil iedereen warm maken voor natuur en landschap. Je vindt op de website een overzicht van alle vormings- en belevingsactiviteiten in de regio en RLVA organiseert ook zelf cursus-

sen, workshops en evenementen. Je kunt er een begeleide activiteit boeken, educatieve pakketten ontlenuen,...

Samen met dorpsbewoners, scholen en jeugdbewegingen werkt RLVA op een participatieve manier aan een groene (speel)omgeving. Zorg dragen voor je omgeving begint immers op jonge leeftijd.



## NIEUW PROJECT - 'DE BOUWDOOS - MEDICIJN VOOR JOUW DORPSPLEIN'

De dorpspleinen vormen het natuurlijke hart van onze dorpskernen. Hoe kunnen we van onderbenutte pleinen het kloppend hart van de buurt maken? Hoe brengen we het groene karakter van de Vlaamse Ardennen opnieuw tot leven in de dorpskernen? Hoe creëren we samen met de lokale inwoners bruisende en gezonde plekken om elkaar te ontmoeten?

Met deze vragen gaan SOLVA | Streekoverleg, Vormingplus Vlaamse Ardennen-Dender, Regionaal Landschap Vlaamse Ardennen, Logo Gezond+ en Logo Dender binnen 'De Bouwdoos' aan de slag om vijf pleinen in de Vlaamse Ardennen via een participatief traject tijdelijk in een nieuw jasje te steken. Samen zoeken we naar het juiste medicijn voor elk dorpsplein.

De bouwdoos zal een goed gevulde container zijn vol fysiek materiaal zoals zit-, speel- en groenelementen. De bouwdoos verhuist mee van het ene naar het andere plein waar de materialen zullen hergebruikt worden. Per plein zullen ook unieke stukken samen met inwoners en lokale talenten worden gemaakt. Door een kritische evaluatie en een verbindend slotfeest werken we richting een duurzame invulling van de plekken uit het traject.



## DE BOUWDOOS MEDICIJN VOOR JOUW DORPSPLEIN



## NIEUW PROJECT - GEÏNTEGREERDE FAUNAPLANNEN

Het platteland kan heel wat ecosystemendiensten leveren. Een ecosystemedienst is een dienst die door een ecosysteem aan mensen wordt geleverd. De meest gekende ecosystemediensten zijn bestuiving en natuurlijke plaagbeheersing. De soorten die deze diensten leveren, helpen bij de beheersing van ziektes en plagen en het bestuiven van heel wat gewassen en planten. Daarnaast krijgt het platteland te kampen met opportunistische soorten (bladluizen, everzwijnen, ganzen, kraaiachtigen, duiven,...) die zich aan de nieuwe landbouwlandschappen en technieken hebben aangepast en zo ongewenste gasten worden voor bepaalde doelgroepen (onder meer de tuin- en landbouwsector) op het platteland. Dit, in combinatie met de achteruitgang van de biodiversiteit op het platteland, zorgt ervoor dat de ecosystemendiensten afnemen. In dit project zoeken we naar win-situaties voor een duurzaam platteland via de uitwerking van een geïntegreerd faunaplan. Er zijn heel wat benaderingen om te werken aan ecosystemendiensten op het platteland met de diverse doelgroepen maar traditioneel werd eerder vertrokken vanuit een individuele benadering van soorten, problemen... Met dit project willen we het anders aanpakken en een doorstart maken om, via een geïntegreerde aanpak op gebiedsniveau, een plan uit te werken waarbij een evenwicht wordt gezocht tussen gewenste en ongewenste soorten afgestemd op de diverse doelgroepen die op het platteland wonen en werken.



## NIEUW PROJECT - 360° OPEN RUIMTE IN DE VLAAMSE ARDENNEN

De open ruimte in Vlaanderen staat onder druk. Onder de noemer '360° open ruimte in de Vlaamse Ardennen' organiseren organisaties uit verschillende sectoren een uitgebreide reeks activiteiten om inwoners en lokale overheden te sensibiliseren voor de vrijwaring en kwaliteitsvolle inrichting van de open ruimte in de Vlaamse Ardennen. De aanpak is co-creatief (alle partners bepalen mee de concrete uitwerking en ondersteunen de doelstellingen van het project) en wil verschillen tussen sectoren overbruggen.

De inhoudelijke focus ligt op het belang van de levering van ecosystemendiensten: welke rol spelen de verschillende soorten gebruikers en hoe kunnen we die op een respectvolle manier verzoenen? We richten ons tot alle organisaties en diensten die een impact hebben op de open ruimte op het platteland. Het project leidt tot meer wederzijds begrip tussen sectoren, nieuwe samenwerkingsverbanden en de promotie van nieuwe, constructieve modellen voor de inrichting van de open ruimte. Dit moet leiden tot concrete projecten die de kwaliteit van de open ruimte versterken.



## GESTROOMLIJND LANDSCHAP: SUBSIDIES BESCHIKBAAR

In het kader van het project 'Gestroomlijnd Landschap' werd de vallei van de Molenbeek (Herzele, Sint-Lievens-Houtem, Erpe-Mere) en de Serskampsebeek als projectgebied aangeduid. Om de beekvallei ecologisch en landschappelijk te versterken, wenst het provinciebestuur samen met RLVA tot een geheel van geïntegreerde acties en terreinrealisaties te komen. Wat kan er in aanmerking komen? Aanplanting van heggen, hoogstamboomgaarden en/of houtkanten, maar ook het graven van een poel. Als je zelf aanplant, bekom je het plantsoen volledig gratis.

Geïnteresseerd? Neem contact op met [paul.haustraete@rlva.be](mailto:paul.haustraete@rlva.be).



In de zomer van 2019 startte een participatieproject voor een nieuwe, groene invulling voor de site Den Bleek in Geraardsbergen. Het stadsbestuur wil deze unieke plek aan de Dender behouden als een laagdrempelige en recreatieve ontspannings-, sport-, speel-, en ontmoetingsplaats voor jong en oud. Alle geïnteresseerde Geraardsbergenaars, verenigingen, diverse raden, scholen, jongeren, ouderen-voorzieningen enzovoort worden uitgenodigd om mee na te denken over de invulling van deze uniek groene site. Uit de kandidaturen werd een kerngroep samengesteld die alle belangengroepen vertegenwoordigt. Deze kerngroep telt 11 personen. Elk van deze personen vertegenwoordigt een actorgroep. Elke vertegenwoordiger heeft een reserve.

Regionaal Landschap Vlaamse Ardennen heeft de vele honderden ideeën, suggesties, meningen en plannen rond de herbestemming van de site Den Bleek in de Stad Geraardsbergen verwerkt en geanalyseerd. Deze werden verzameld tijdens de inspiratiedag in juni en gedurende de zomermaanden via de 10 ideeënbussen. Ze vormen de basis waarmee de kerngroep aan de slag is gegaan en worden integraal meegenomen bij de totstandkoming van het eerste voorontwerp.

We hebben ondertussen 3 kerngroepen achter de rug. Tijdens de eerste kerngroep hebben we gefocust op het wettelijk, bestuurlijk en financieel kader; wat is mogelijk en wat niet. Tijdens de tweede kerngroep werd de geschiedenis onder de loep genomen, gaven we een analyse van de huidige toestand en werden de verzamelde ideeën van burgers geclusterd in verschillende concepten.

Ondertussen staat het proces een stuk verder. Bij het derde kerngroepoverleg werden de wenselijke concepten in werkgroepen bediscussieerd en verder uitgewerkt. Deze concepten werden bepaald op



basis van clusters van samenhangende ideeën die werden ingediend tijdens de inspiratieperiode van afgelopen zomer en vormen dus breed gedragen uitgangspunten voor de uitwerking en vormgeving van het eerste voorontwerp. Eerder werden de drie hoofdconcepten 'beleven', 'ontmoeten' en 'natuur' naar voren geschoven. Tijdens het overleg verfiende de kerngroep deze hoofdconcepten. De concepten 'natuur', 'mobiliteit', 'toegankelijkheid', 'ontmoeten', 'water', 'stad-landbouw' en anderen kwamen aan bod en kregen een of meerdere plaatsen toegewezen op het plan.



Na deze sessie kwam de kerngroep tot een gezamenlijke aanzet voor de uitwerking van het voorontwerp door RLVA. Hierbij kwam het ook tot een consensus rond de onderdelen die onthard mogen worden.

Je leest er meer over in het verslag, beschikbaar op [www.rlva.be/den-bleek-geraardsbergen-participatietraject](http://www.rlva.be/den-bleek-geraardsbergen-participatietraject).

Via [denbleek@rlva.be](mailto:denbleek@rlva.be) kan iedereen doorheen het traject vrijblijvend opmerkingen en ideeën indienen.

Het project wordt gesubsidieerd d.m.v. de onthardingssubsidie door het Departement Omgeving van de Vlaamse overheid.



Met het project Energiek Landschap Vlaamse Ardennen willen we de koppeling maken tussen twee doelstellingen voor een duurzamer platteland.

Zo willen we een transitie of omschakeling maken naar een duurzaam, groen en hernieuwbaar energiesysteem. Via mitigatie of het voorkomen van klimaatverandering, willen we volop inzetten op de verwezenlijking van snipperketels in gemeenten uit ons werkingsgebied. Deze installaties zullen gevoed worden met houtsnippers afkomstig uit het beheer van knotbomen en houtkanten, kortweg houtige biomassa, rechtstreeks afkomstig uit het lokale landschap. Door te investeren in groene warmte creëren we waarde die maatregelen voor klimaatbestendigheid kunnen financieren.

Aan de andere kant willen we door middel van adaptatie of aanpassing, investeren in het landschap om zo een antwoord te bieden op extreme weersomstandigheden en klimaatverandering. We zetten daarom volop in op een efficiënt en cyclisch beheer van bestaande kleine landschapselementen en we richten ons daarbij in het bijzonder op knotbomen en houtkanten.

Hoe doen we dat concreet? Regionaal Landschap Vlaamse Ardennen betreft 9 gemeenten uit haar werkingsgebied stap voor stap in een traject naar

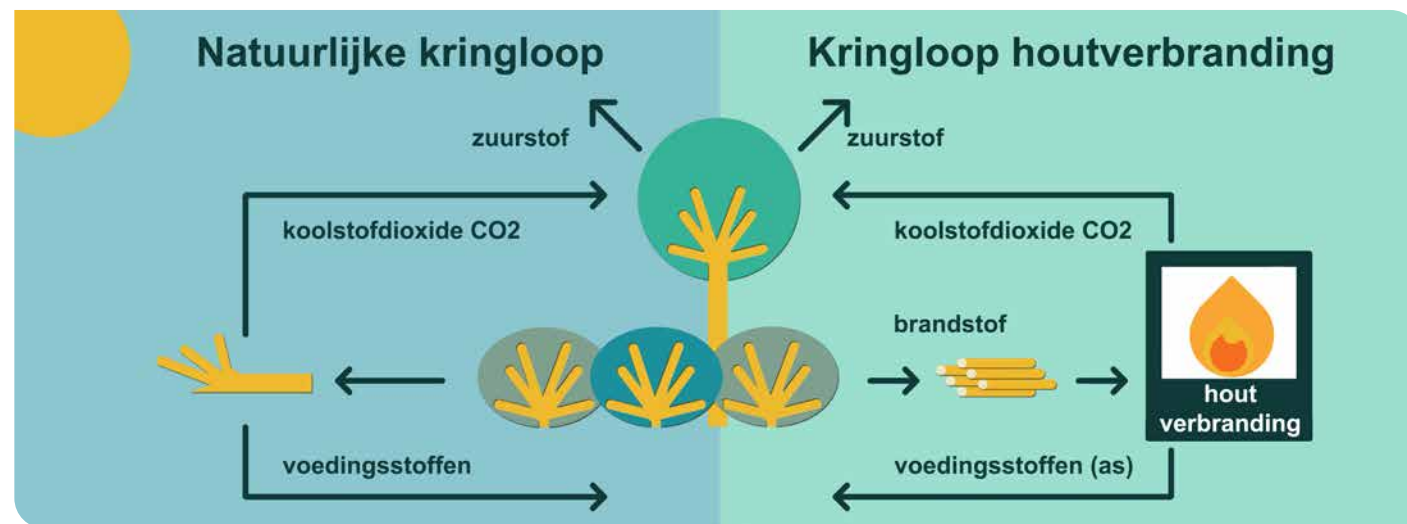


groene, hernieuwbare warmte uit lokale houtige biomassa en geeft daarmee uitvoering aan de klimaatambities van de lokale besturen. De focus ligt in de eerste plaats op het zoeken naar een warmtevraag en een mogelijke locatie voor de omschakeling naar een biomassa-installatie binnen het gemeentelijk patrimonium. In Geraardsbergen bijvoorbeeld zijn we volop bezig met een energetische valorisatie van alle houtkanten en knotbomen. Dit doen we a.d.h.v. een inventarisatie van deze kleine landschapselementen over het volledige grondgebied. Tot op heden hebben we 672 individuele knotbomen, 40374 meter knotbomenrijen en 8860 meter houtkant geïnventariseerd. Nadien zetten we in op de uitrol van de lokale keten en bekijken we hoe de toelevering zal gebeuren. Door te werken aan de synergie tussen beide doelstellingen creëren we een winst voor klimaatadaptatie, landschap, lokale economie. Aan de hand van een quick-scan trachten we zicht te krijgen op het potentieel aan houtige biomassa op het volledige grondgebied van Sint-Lievens-Houtem.

*Wil je graag meer te weten komen over het project Energiek Landschap Vlaamse Ardennen!?*

Surf dan naar <https://www.rlva.be/energiek-landschap-vlaamse-ardennen> of stuur een mail naar [gus.van.hoeck@rlva.be](mailto:gus.van.hoeck@rlva.be)

Met steun van ELFPO





## TRAGE WEGEN – WANDELLIEFHEBBERS GEZOCHT!

W e gaan weer volop van start om de trage wegen in de Vlaamse Ardennen verder in kaart te brengen. Om een trage wegenplan (= visie voor de toekomst van de trage wegen in een bepaalde zone) op te maken moeten we eerst een duidelijk beeld hebben van de bestaande wegjes en in welke staat die zich bevinden. Hiervoor zoeken we vrijwilligers om de wegjes te gaan verkennen. Met een kaart in de hand en een app of papieren fiches kan de toestand van de trage weg worden ingegeven. Indien je interesse hebt om hieraan mee te helpen mag je ons dit zeker laten weten (contactgegevens onderaan).

In Oudenaarde zoeken we vrijwilligers voor volgende deelgemeenten: Bevere, Oudenaarde centrum, Ename, Edelare, Volkegem, Leupegem en Melden. De geplande infoavond werd door de maatregelen rond Covid-19 uitgesteld. Een nieuwe datum volgt zo snel mogelijk via onze facebookpagina en website. Ook via de infokanalen van de stad Oudenaarde houden we je op de hoogte.

In Brakel zoeken we vrijwilligers voor de deelgemeenten Opbrakel, deel Nederbrakel, Parike, Everbeek Boven en deel Zegelsem. Ook deze infoavond met uitleg en verdeling van de trage wegen onder de kandidaten werd uitgesteld door de maatregelen rond Covid-19. De nieuwe datum wordt zo snel mogelijk meegedeeld via facebook, onze website en de infokanalen van de gemeente Brakel.



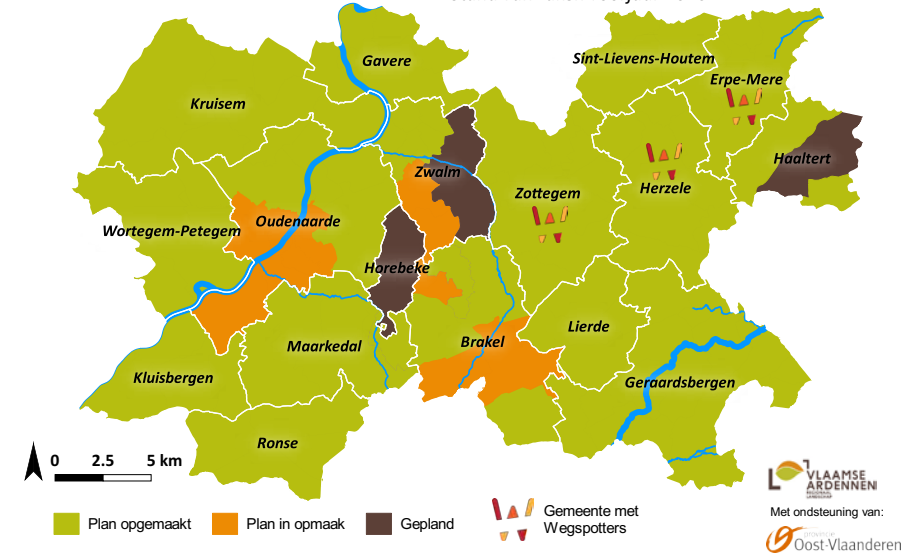
Ook in Zwalm gaan we binnenkort van start met een trage wegenplan. Een eerste infoavond wordt hiervoor binnenkort georganiseerd. Hou hiervoor de lokale infokanalen in de gaten of contacteer ons voor meer info.

Nog meer goed nieuws: in Erpe-Mere gaan we van start met het project Wegspotters! Met dit project wil de gemeente de trage wegen nog beter onderhouden en problemen gericht kunnen oplossen. Dit is mogelijk dankzij de app Mobimelder waarmee een vrijwilliger (= wegspotter) allerlei problemen rechtstreeks naar de gemeente kan doorsturen. Met dit systeem kan de gemeente dan direct zien wat en waar er zich problemen bevinden. De wegspotter kan in Mobimelder volgen wanneer de gemeente het probleem aan het verwerken is en als het opgelost is. Ben je zelf een enthousiaste wandelaar en wil je bijdragen aan het onderhoud van de trage wegen in je buurt, dan is dit zeker iets voor jou. Ben je geïnteresseerd of wil je graag eerst meer weten, kom dan zeker naar het startmoment in Erpe-Mere op 13 mei in de Polyvalente zaal van Administratief Centrum Steenberg, Oudenaardsesteenweg 458 in Bambrugge (datum onder voorbehoud van uitstel wegens Covid-19). Of neem contact met ons op.

**Contact: Jonathan Clerckx**  
jonathan.clerckx@rlva.be – 055 20 72 65

### Tragewegenplannen in de Vlaamse Ardennen

Stand van zaken voorjaar 2020



provincie  
Oost-Vlaanderen

Bij de voorbereiding van deze land- schapskrant konden we geen inschat- ting maken van hoelang de maatrege- len rond Covid-19 gehandhaafd zullen worden. Mogelijk gaan een aantal van onderstaande activiteiten niet door. Neem contact op met de organisato- ren via de contactgegevens die bij de activiteit vermeld staan om hierover uitsluitsel te krijgen.

**26 april**  
**wandeling in het Vuilbroek (Kruisem)**

Organisatie Natuurpunt. Afspraak om 14u aan het speelplein t.h.v. Warandestraat 2 in Kruishoutem. Einde rond 16u. Meebrengen: laarzen of stevige stapschoenen, verrekijker. Meer info: Axel Heyerick, 0497 029 94 73

**10 mei**  
**vroegemorgenzangtocht in Oudenaarde**

Organisatie Natuurpunt. Afspraak om 5u30 aan de parking op het einde van de Minderbroederstraat in Oudenaarde. In dit deel van de lente zijn de meeste vogels terug uit het verre zuiden. Ideaal om kennis te maken met het hele gamma aan vogelwijzjes. Meer info: André Wandels, tel 09 383 66 25.

**17 mei**  
**stiltewandeling in Brakel**

organisatie Natuurpunt. Ruik, voel, hoor en zie de magische natuur rondom je tijdens een stiltewandeling nabij de

boembekemolen. Door middel van kleine oefeningen in stilte geven we onszelf de kans om onze zintuigen te prikkelen. We keren herboren terug van deze prachtige wandeling. Afspraak om 14u aan de Boembekemolen, Boembeke 18 in Brakel.

**21 mei**  
**slechtvalkenwandeling in Oudenaarde**

Organisatie Natuurpunt. Afspraak om 10u aan de markt in Oudenaarde voor een kennismaking met het slechtvalkenkoppel dat al jaren in centrum Oudenaarde voor nageslacht zorgt. Einde rond 13u. meer info: gunther.groenez@telenet.be.

**Zondag 7 juni**  
**prikkelende bijentocht voor jong en oud in Geraardsbergen**

Organisatie De Helix. De volwassenen gaan op stap met bij-zondere weetjes over bijen en andere insecten. De kinderen leven zich creatief uit in teken van de bij. Tijdens deze namiddag wordt de ‘bijzaak’ een hoofdzaak. Afspraak aan De Helix, Hoogvorst 2 in Grimminge van 14u tot 16u30.

**14 juni**  
**De hooilanden van de Langemeersen in Oudenaarde**

Organisatie Natuurpunt. Zowel de gele kleurenpracht van de grote ratelaar als de prachtige kleur van de echte koekoeksbloem staan samen met nog veel meer moois verscholen tussen de vele soorten grassen. Kom ze samen met ons ontdekken. Stevige schoenen of laarzen zijn aan te raden. Afspraak om 14u aan het pad dat leidt naar de Schelde, Meersstraat in Oudenaarde Meer info: Alexander Van Braeckel 0473 85 45 62.

**28 juni**  
**Vuur doet Leven!**

Groot bakovenfeest in De Helix  
Zie pagina 3 en 4 in deze landschapskrant.

**Zondag 12 juli**  
**Dagvlinders in het Raspaillebos in Geraardsbergen**

Organisatie Natuurpunt. Maak kennis met de dagvlinders die je ook in je tuin kan zien:

verschillende soorten witjes, blauwtjes, vossen, zandogjes en dikkopjes. Met een beetje geluk kun je ook enkele zeldzamere soorten zoals keizersmantel, kleine ijsvogelvlinder of grote weerschijnvlinder spotten. Afspraak om 14u aan De Helix, Hoogvorst 2 in Grimminge. Meer info: Johnny Cornelis, tel 0474 58 08 38

**Najaar 2020**  
**opleidingen veilig knotten in Wortegem-Petegem en Haaltert**

Wie zich wil aansluiten bij een knotteam om knobomen te knotten in ruil voor het brandhout kan dit najaar de opleiding ‘veilig knotten’ volgen. Datum en locatie in de volgende landschapskrant en op **www.rlva.be** en **facebook**.  
Meer over de knotteams op **www.rlva.be/goed-geknot**.

Meer uittips op [www.rlva.be/kalender](http://www.rlva.be/kalender).



**Colofon**  
Regionaal Landschap Vlaamse Ardennen vzw  
Veemarkt 27, 9600 Ronse  
T 055/20.72.65 – F 055/20.61.87  
INFO@RLVA.BE – WWW.RLVA.BE  
rekeningnummer: BE23 0012 2912 5291

*Wegens de maatregelen rond het Covid-19 virus zijn onze medewerkers niet altijd telefonisch bereikbaar. Stuur een email naar [info@rlva.be](mailto:info@rlva.be) en wij nemen zo snel mogelijk contact met u op*

V.U.: Koen Roman  
Layout: Kachet  
Opmaak en druk: Moderna printing  
oplage: 125000

Gedrukt op 100% gerecycleerd FSC papier 

*Foto's: Stefaan Verbiest (p3-4), Vilda Rollin Verlinde (cover, p2 bloemen, p10 bij), Vilda Yves Adams (p1 onder, p8, p10 biggen, p11 akkerrand, p16 bos, p18 terras, p20), Vilda Jeroen Mentens (p2 kind, p5 datters, p11 fietser, p14 wilgen, p18 groep), overige foto's: RLVA*



**WWW.RLVA.BE**



Regionaal Landschap Vlaamse Ardennen werkt met subsidies van de Provincie Oost-Vlaanderen, Vlaanderen, Europa, de gemeenten Brakel, Erpe-Mere, Gavere, Geraardsbergen, Haaltert, Herzele, Horebeke, Kluisbergen, Kruisem, Lierde, Maarkekal, Oudenaarde, Ronse, Sint-Lievens-Houtem, Wortegem-Petegem, Zottegem en Zwalm.

Regionaal Landschap Vlaamse Ardennen  
is 1 van de 16 Regionale Landschappen  
in Vlaanderen:  
[www.regionalelandschappen.be](http://www.regionalelandschappen.be)

