



regionaal landschap

**Vlaamse  
Ardennen**

Natuurlijk samen



Vuur doet leven! p. 3




Populier van Hier p. 10



Uit tips p. 18

**LANDSCHAPSKRANT**

*april 2018*



### Beste lezer,

**Jozef Dauwe**  
Voorzitter

**Dirk Otte**  
Ondervoorzitter

Nu koning winter ons verlaten heeft, willen we je uitnodigen om met volle teugen van het voorjaar in de Vlaamse Ardennen te genieten. Als wandelaar het landschap beleven, als actieve speurneus zoeken naar geocaches, als kind spelen in de vrije natuur, als natuurliefhebber genieten van de spectaculaire vlucht van de slechtvalk,... In de Vlaamse Ardennen kan het allemaal.


Zoals gebruikelijk geven we je in deze landshapskrant een stand van zaken van lopende projecten en stellen we nieuwe zaken aan je voor. Zo zijn we behoorlijk trots op ons project 'Vuur doet Leven!'. Dit project wil bakovens restaureren en mensen er rond samenbrengen voor vorming, uitwisseling en allerhande activiteiten. Het resultaat is een verrijking van de lokale gemeenschappen en een versterking van de toeristische troeven. Dit kan de Vlaamse Ardennen alleen maar ten goede komen.



## 'VUUR DOET LEVEN!' ROND BAKOVENS

Vlaamse Ardennen, 2020

Zes bijzondere houtgestookte ovens zijn gerestaureerd volgens de regels van de kunst en stookklaar. Een levendig netwerk van bakoveneigenaars wisselt kennis en materiaal uit. Meer en meer andere eigenaars van ovens hebben zich hierbij aangesloten. Rond iedere bakoven heerst een bedrijvigheid van mensen die graag bakken, koken, stoken, hout kappen, bussels maken... Plaatselijke boeren leveren graan, gemalen in de molen even verderop. Hout komt uit het bos ernaast, de broden vinden hun weg in de buurt. Groepen bezoekers, groot en klein, delen in het werk, de kennis en de baksels. De verzamelde kennis en herinneringen zijn voor iedereen toegankelijk via een databank. Er zijn feesten rond de houtoven met geutelingen of mattentaarten met veel burens en toeristen en genoegelijke avonden met enkele mensen, verhalen en veel stiltes terwijl de broden bakken.





**H**et project 'Vuur doet Leven!' wil dit alles tegen 2020 realiseren. 'Vuur doet Leven!' is een initiatief van Regionaal Landschap Vlaamse Ardennen en Vormingplus Vlaamse Ardennen-Dender.

Wie NU de knepen van het kappen, stoken, bakken... wil kennen, kan terecht bij Vormingplus. De komende twee jaar staan er allerlei cursussen op stapel zie [www.vormingplus-vlad.be](http://www.vormingplus-vlad.be)

Heb je een houtoven of wil je er een herstellen of bouwen, meld je aan bij Regionaal Landschap Vlaamse Ardennen.

Wil je een handje toesteken bij houtovens van anderen, volg 'Vuur doet Leven!' op facebook. We publiceren geregeld activiteiten die openstaan voor alle geïnteresseerden.



**D**e twee eerstvolgende activiteiten zijn een bezoek aan het Museum voor Oudere technieken en een studiedag over granen en meel. Details vind je op pagina 18 van deze landschapskrant.

Meer weten?  
[INFO@RLVA.BE](mailto:INFO@RLVA.BE) of 055/20.72.65  
[www.vormingplus-vlad.be](http://www.vormingplus-vlad.be)  
of [www.facebook.com/VuurDoetLeven](https://www.facebook.com/VuurDoetLeven)



Het project 'Landschapsbeleving' wil de typische landschappen van de Vlaamse Ardennen herkenbaarder maken voor de bezoeker en inwoner. Een uitgebreide inventarisatie van opmerkelijke landschapselementen in de streek was de eerste stap om tot een aantal zones te komen waar er acties kunnen uitgevoerd worden. Vervolgens werd contact gelegd met de eigenaars van gronden en werden de eerste concepten uitgetekend voor de uitvoering in 2018. Zo zullen dit jaar onder andere in Kluisbergen (omgeving Panoramamaroute), Zingem (omgeving Zingemse Meersen), Zwalm (omgeving Zwalmvallei) en Brakel (omgeving Everbeekse Bossen) realisaties uitgewerkt worden die de landschappelijke waarden versterken of in de kijker zetten. Dit gebeurt aan de hand van verschillende thema's zoals reliëf, kouterlandschappen, wilgen en wijmeniers, geologie, bronbossen.

Zo wordt het thema 'knotbomen' bijvoorbeeld in de aandacht gebracht met zitbomen (foto).

Meer info over het project op [www.landschapsbeleving.be](http://www.landschapsbeleving.be).



### Inrichting groene buurtsite dorpskern Deftinge > Zeg het maar!



Na de realisatie van OC De Kommalier wil de gemeente één geheel maken van de nieuwbouw en de buitenomgeving. Om dit te realiseren willen wij jouw stem horen. In de eerste helft van 2018 wordt een grote bevraging gedaan bij de inwoners van Lierde in samenwerking met Regionaal Landschap Vlaamse Ardennen en Vormingplus Vlaamse Ardennen-Dender. Hierbij staat één vraag centraal: "Hoe zou jij de site inrichten?" De meest gedragen ideeën worden meegenomen. Hiermee gaat Regionaal Landschap Vlaamse Ardennen aan de slag om te ko-

men tot een mooi ontwerp. Eind 2018 zal het definitieve plan worden voorgesteld. In de loop van 2019 gaan we over tot de uitvoering van het project, waarbij we ook een beroep willen doen op jouw helpende handen. Dus, zeg het maar! Op zondag 11 maart werd het startschot gegeven op een inspiratievoormiddag voor alle betrokkenen. Tot half mei kunnen inwoners hun ideeën bezorgen via een contactformulier op de website van de gemeente of via de ideeënbus in het administratief centrum.

Groene buurtsite dorpskern Deftinge is een initiatief van:



V.U.: Gemeente Lierde, Nieuwstraat 19, 9570 Lierde, 055/43 10 10

Groene buurtsite dorpskern Deftinge wordt gesteund door:



Platteland Plus: Vlaanderen en provincie Oost-Vlaanderen investeren in hun platteland.  
[www.vlaanderen.be/pdpo](http://www.vlaanderen.be/pdpo)

## PROJECT GESTROOMLIJND LANDSCHAP TERKLEPPEBEEK – OPHASSELTBEEK

De vele beekvalleien in het gebied van de Terkleppebeek tot de Ophasselbeek vormen een landschappelijke verbinding tussen de getuigenheuvels van de Vlaamse Ardennen, de Zwalmvallei en de Dendervallei. Door de (her)aanleg van kleine landschapselementen (KLE's) op weilanden, perceelsranden, taluds en 'verloren hoekjes' willen we deze ecologische en landschappelijke verbindingen versterken. Zo werd in 2017 1 poel aangelegd en 376 meter houtkanten, 190 meter gemengde heggen, 1100 meter gemengde hagen, 5 hoogstamboomgaarden, 4 (knot)bomenrijen en 5 solitaire bomen aangeplant. Zo'n fijn netwerk van KLE's maakt het landschap aantrekkelijker en speelt bovendien een belangrijke rol als leefgebied of stapsteen voor planten en dieren zoals de vinpootsalamander, de sleedoornpage, de eikelmuis of de steenuil. De KLE's doen ook dienst als schaduwplaats voor vee én hebben een erosiewerend effect.

Deze realisaties worden tot 80 % gefinancierd door de provincie Oost-Vlaanderen en lopen nog tot 2020. Ben je eigenaar van percelen in dit valleigebied? Kunnen kleine landschapselementen er tot hun recht komen? Neem dan contact op met **Tine Degezelle**, [tine.degezelle@RLVA.BE](mailto:tine.degezelle@RLVA.BE) of 055/20.72.65. We bekijken met jou de mogelijkheden op maat. Er wordt voorrang gegeven aan locaties in de onmiddellijke omgeving van de waterlopen.



## STEUN DE NIEUWE PROJECTEN OP WWW.STREKMOTOR23.BE

Zeven nieuwe projecten werden geselecteerd door Streekmotor23. Het zijn projecten die een unieke combinatie maken tussen sociale noden en de omgeving. Ze gaan de uitdaging aan om een bedrag tussen 3000 en 5000 euro op te halen met crowd funding. Streekmotor23 verdubbelt het opgehaalde bedrag.

Vzw Suskewiet Zwalm uit Zwalm, Rozebeke –  
Leefboerderij Suskewiet toegankelijk voor iedereen  
Vzw Bee Kind uit Brakel, Michelbeke –  
Een natuur-, duurzaam en sociaal project  
SaBel fv uit Ronse -  
Bewegen, het geheim voor een gezond leven  
Vzw 't Sneukelwiel uit Wortegem-Petegem -  
RVT-bewoners op de Sneukelfiets



Vzw Ganzendam uit Gavere, Vurste -  
De collectieve dorps tuin  
vzw Aalst Troef -  
De Gendarmerietuin  
Vzw Stam, Scouts & Gidsen Denderleeuw -  
Eigen speelterrein wordt groen buurtpark

Maak deze projecten mee mogelijk! Giften vanaf 40 euro zijn fiscaal aftrekbaar. Lees meer over de projecten, de projectoproep en de werking van het streekfonds van Vlaamse Ardennen en Dender op [www.strekmotor23.be](http://www.strekmotor23.be)

**Streekmotor23 werd vorig jaar gelanceerd als streekfonds voor Zuid-Oost-Vlaanderen.** Een streekfonds zamelt middelen om lokale initiatieven te steunen. Streekmotor23 is een verwezenlijking van Regionaal Landschap Vlaamse Ardennen, Streekoverleg Zuid-Oost-Vlaanderen en Toerisme Vlaamse Ardennen. Een subsidie met plattelandsmiddelen, toegekend door Provincie Oost-Vlaanderen, voorzagt werkmiddelen gedurende twee jaar. Dankzij een aantal structurele partners kan de werking nu zelfstandig verder gezet worden. Streekmotor23 is ondergebracht bij de Koning Boudewijnstichting.



## POPULIER VAN HIER

Populieren werden vroeger in hoofdzaak om economische redenen aangeplant, vaak in monotone plantages die ten koste gingen van waardevolle, soortenrijke natuur in valleigebieden. Hierdoor kregen ze een slechte reputatie, zodat ze bij de ontwikkeling van ecologisch waardevolle, nieuwe bossen ten onrechte over het hoofd werden gezien. Nochtans biedt de populier een grote economische en ecologische meerwaarde, en heeft ze bovendien ook een grote cultuurhistorische waarde voor de Vlaamse Ardennen. Het project 'Populier van Hier' wil de populier als belangrijke boomsoort helpen herwaarderen. Dit zal in de komende jaren gebeuren door zowel (her)bebossingen en lijnbeplantingen, maar ook door sensibilisering en kennisoverdracht naar het brede publiek en specifieke doelgroepen (beleidsmakers en –uitvoerders, eigenaars, terreinbeheerders,...).

Eigenaars die een perceel of perceelsrand wensen te beplanten met populieren kunnen bij de Bosgroep en het Regionaal Landschap terecht voor advies en technische ondersteuning. Na goedkeuring van het aanplantingsplan, voorziet BOS+ gratis het plantgoed en de nodige veebescherming; de kosten voor aanplant en plaatsing worden gedragen door de eigenaar. **Meer info: Dries Van der Heyden van BOS+, [dries.vanderheyden@bosplus.be](mailto:dries.vanderheyden@bosplus.be) of 09/264.90.55.**




## DE SCHATTENJACHT VAN RLVA



Voor het 25-jarig bestaan van RLVA organiseerden we vorig jaar een heuse geocache-schattenjacht. In elk van de 17 gemeenten van ons werkingsgebied zat een geocache verstopt op een locatie waar RLVA een project heeft gerealiseerd. Tussen 1 april 2017 en 31 maart 2018 kon iedereen op jacht! Wie alle 17 geocaches vond en de daarbij horende opdrachten uitvoerde, maakte kans op een ballonvaart boven de Vlaamse Ardennen en heeft een mooie indruk gekregen van de Vlaamse Ardennen en de werking van RLVA.

Gemiddeld werden er 2 kokers per dag “gevonden” en 12 personen hebben alle opdrachten uitgevoerd en maakten dus kans op de ballonvaart, waaronder de drie mensen op de foto's. Ondertussen heeft een onschuldige hand de winnaar aangeduid en is de gelukkige schattenjager persoonlijk op de hoogte gebracht. De prijsuitreiking gaat door in juni en de ballonvaart is gepland in de zomer van 2018.



## PLANNEN VOOR TRAGE WEGEN IN 2018

Dit jaar werkt RLVA samen met 6 gemeenten (29 deelgemeenten) aan tragewegenplannen in de Vlaamse Ardennen.

In Geraardsbergen wordt fase 1 (noordelijke deelgemeenten) afgerond en gaat fase 2 (zuidelijke deelgemeenten) van start. Wie graag trage wegen wil gaan verkennen deze zomer is welkom om in mei naar een van de infomomenten rond inventariseren van trage wegen te komen.

In Zottegem werken wij de laatste plannen af van de gemeente (in Elene en Oombergen).

In Wortegem-Petegem en in Brakel wordt er volop geïnventariseerd. In het najaar zullen de resultaten van de inventarisatie voor iedereen te zien zijn.

En in Ronse, Oudenaarde en Brakel wordt er volgende maand ook gestart met de opmaak van trage wegenplannen. Ook hier wordt er deze zomer geïnventariseerd. In 2019 zal deze inventarisatie op kaart te zien zijn voor iedereen. Wie deze zomer graag een handje toesteeft en trage wegen wil verkennen kan in juni naar de infoavond komen waarop de inventarisatiegebieden worden verdeeld voor de betreffende (deel)gemeente. Op de startmomenten wordt de datum en locatie meegedeeld.



### Publieke infomomenten:

- 15 mei 2018: startmoment trage wegen Oudenaarde. 19u30 in OC Amigo (Heurnestraat 235 in Oudenaarde).
- 17 mei 2018: infoavond inventariseren trage wegen Geraardsbergen (Zarlardinghe, Goefdinge en Geraardsbergen centrum). Graag vooraf laten weten als je komt: [jonathan.clerckx@RLVA.BE](mailto:jonathan.clerckx@RLVA.BE)
- 22 mei 2018: startmoment trage wegen Ronse. 19u30 in Brouwerij de Keyser (Priestersstraat 13 in Ronse).
- 24 mei 2018: infoavond inventariseren trage wegen Geraardsbergen (Overboelare, Moerbeke en Viane). Graag vooraf laten weten als je komt: [jonathan.clerckx@RLVA.BE](mailto:jonathan.clerckx@RLVA.BE).
- 28 mei 2018: startmoment trage wegen Brakel. 20u00 in De Vierklaver (Groenstraat 1 in Brakel). Om praktische redenen vragen wij om u voor maandag 21/05 in te schrijven door een mail te sturen naar [Sandy.Casieris@brakel.be](mailto:Sandy.Casieris@brakel.be) of te bellen naar 055/43.17.60.

De opmaak van tragewegenplannen, de uitvoeringen op het terrein en de projecten 'wegspotters' krijgen financiële ondersteuning van provincie Oost-Vlaanderen.

Heb je heimwee naar de interessante excursies van de cursus Natuurgids? Krijg je maar niet genoeg van natuurcursussen of wil je één en ander oprissen? Of even zin om niet zelf te moeten gidsen? Of gewoonweg bij te leren? Gidsen voor gidsen biedt diepgaande thema-excursies aan op maat van natuur- en landschapsgidsen met de bedoeling hun kennis bij te scherpen.

Geïnteresseerd? Meld je aan via het online formulier op onze website ([WWW.RLVA.BE](http://WWW.RLVA.BE)) en je gegevens worden, na goedkeuring, mee opgenomen in de databank. Je ontvangt dan voor elke activiteit een uitnodiging. De activiteiten vinden plaats op vrijdagvoormiddag van 9u-12u.

- 15/06/2018: Akkers en akkervogels (Kouters Wannegem-Lede)
- 26/10/2018: Geologie (Muziekbos)
- 14/12/2018: GvG gaat vreemd... (KBIN = daguitstap)

Prijs per activiteit: €3 (uitgezonderd 14/12: prijs nader te bepalen)  
Gidsen voor Gidsen Vlaamse Ardennen is een samenwerking van RLVA met Natuurpunt Vlaamse Ardennen plus en Natuurpunt CVN.  
**Meer informatie:** [griet.dewitte@RLVA.BE](mailto:griet.dewitte@RLVA.BE) of [thijs.himpe@cvn.natuurpunt.be](mailto:thijs.himpe@cvn.natuurpunt.be)



Goedgeknot.be is een nieuwe website die eigenaars van knotbomen, houtkanten en hakhoutbosjes in contact brengt met vrijwillige knotters. Zij doen de knotwerken gratis in ruil voor het hout.

In de zomer van 2018 sluiten we de bestaande knotapplicatie op de RLVA-website af en schakelen we over naar goedgeknot.be. Heb je knotbomen en heb je nog geen knotaanvraag voor het komend knotseizoen ingediend? Dan wacht je best tot de zomer van 2018 om je aanvraag rechtstreeks via goedgeknot.be in te dienen. Alle nog niet uitgevoerde knotwerken, de onbehandelde aanvragen alsook de knotteams en hun leden worden automatisch overgezet naar de nieuwe website.



Heb je hout in de aanbieding?

Vul dan een aanvraag in voor je knotboom op [www.goedgeknot.be](http://www.goedgeknot.be). Wij brengen je in contact met een knotter. Jullie spreken af wanneer er geknot wordt, hoe de knotter je terrein betreedt en waar de takkenhopen voor het snoeihout komen. De knotter krijgt het brandhout (dikke takken) en stapelt het snoeihout (dunne takken die hij niet kan gebruiken) op. Als eigenaar sta je in voor de verwerking van het kleine takafval. Dit kan bijvoorbeeld door het te verwerken in een takkenmuur, een vlechtwand of het te verhakselen.

Ben je op zoek naar hout?

Kun je vakkundig bomen knotten en ben je in het bezit van een relevant getuigschrift? Dan kun je je binnenkort als knotter registreren op [goedgeknot.be](http://goedgeknot.be).





**H**et kasteel van Leeuwegem maakt deel uit van een beschermd landschap van ongeveer 100 ha. Dit omvat het historisch gegroeid molenlandschap van het dorp Elene met zijn wind- en watermolen, het dorp Leeuwegem met zijn authentiek drevenlandschap, het wei- en akkerland rond het kasteel en bijzondere bosjes.

In 2018 worden vrij toegankelijke educatieve landschapswandelingen uitgewerkt met als thema het landschapsbeheer doorheen de eeuwen. Deze worden ondersteund met tablet of smartphone. Het Regionaal Landschap zet zijn expertise in om dit te helpen vertalen naar verschillende doelgroepen.

**V**oor het vijfde jaar op rij hebben Eva en Han, een koppel slechtvalken, hun intrek genomen in de nestkast op de Sint-Walburgatoren in Oudenaarde om er hun jongen groot te brengen. Dankzij twee infraroodcamera's kan je het doen en laten van deze bijzondere vogels 24 uur op 24 volgen. Zo was te zien dat Eva, het slechtvalkenvrouwtje, al op 24 februari haar eerste ei legde, meteen het allereerste gedocumenteerde slechtvalkenei voor Europa dit jaar. De live-beelden van de slechtvalkenfamilie vind je op de website van stad Oudenaarde en Natuurpunt Vlaamse Ardennen. De beelden van het slechtvalkengezin zijn ook op een groot scherm te zien in de Sint-Walburgha kerk. De hoogpunten kun je volgen op de facebookpagina 'slechtvalkenoudenaarde'.

Bovendien kun je van op de Markt en aanpalende straten ook de spectaculaire vlucht van deze grote en snelle valk gewoon live waarnemen. Bij de toeristische dienst van Oudenaarde kun je hiervoor een verrekijker ontlenen.



**6 mei:**  
**Wandeling thema 'Bijen, vlinders en insecten'**

Organisatie de Helix. Geschikt voor buggy's. Aanrader voor gezinnen met kinderen. Met workshops 'Ga je mee op schattenjacht' en 'Meidoorn, beschermer van hart en huis'.

Meer info en inschrijven via [www.lne.be/open-zondagen](http://www.lne.be/open-zondagen).

**13 mei:**  
**Landschapswandeling in Aaigem**

Organisatie Natuurpunt. Afspraak om 14u30 aan de kerk in Aaigem-dorp voor een wandeling die je laat kennis maken met de verschillende landschappen in de omgeving.

Info: Peter D'Hondt, tel. 0477/88.97.46.



**26 mei:**  
**Over granen en meel**

We volgen een boeiende uiteenzetting over verschillende graansoorten, hét basisingrediënt van ons dagelijks brood. We bespreken voedings- en bakwaarden, oude en nieuwe gebruiken, fermentatie met gist en zuurdesem... Na de middag bezoeken we de wind- en rosmolen Te Rullegem (Herzele) waar de molenaar het volledige maalproces demonstreert. We sluiten af met een streekbiertje en een lekker stukje vers gebakken brood. Max. 22 deelnemers.

Zaterdag 26 mei van 9u30 tot 16u, voorzie een lunchpakket. Standaardprijs €15 €, sociale prijs €3. Inschrijven via [www.vormingplus-vlad.be](http://www.vormingplus-vlad.be). Activiteit i.h.k.v. project 'Vuur doet leven'.

**9 juni:**  
**Busuitstap naar het museum voor oudere technieken**

Het MOT in Grimbergen richt zich op de technieken met een natuurlijke aandrijving, dat wil zeggen aangedreven door spierkracht (van mens en dier), waterkracht en windkracht. We krijgen deskundige uitleg over het bouwen van bakovens, volgen een maaldemonstratie in de Liermolen en een demonstratie takkenbossen binden. Max. 25 deelnemers.

Zaterdag 9 juni van 13u tot 18u30. Standaardprijs €20, sociale prijs €10. Inschrijven via [www.vormingplus-vlad.be](http://www.vormingplus-vlad.be). Activiteit i.h.k.v. project 'Vuur doet leven'.

**23 juni:**  
**Wandel de nacht in op de midzomernacht**

Organisatie Natuurpunt. Op zoek naar een onvergetelijke ervaring? Dan is de Midzomernachtwandeling echt wat voor jou! In de kortste nacht van het jaar organiseert Natuurpunt deze prachtige wandeltocht door de natuur. Afspraak aan de parking t.h.v. Perreveld 14 in Maarkedal om 19u. Einde rond 22u.

Info: Ludo Vanderlinden, tel. 0479/46.69.37 of via [contact@burreken.be](mailto:contact@burreken.be)

**29 juli:**  
**Familiewandeling in de Zwalmvallei, thema dagvlinders**

Organisatie Natuurpunt. Info: An De Schrijver, tel. 0484/77.72.44. Om 14u start een wandeling waarin we de verschillende soorten en soortgroepen dagvlinders in de Zwalmvallei bekijken.

Einde omstreeks 16u30. Afspraak aan de Boembekemolen, Boembeke 18, Brakel.

Meer uittips op [WWW.RLVA.BE/KALENDER](http://WWW.RLVA.BE/KALENDER).

**COLOFON**

Regionaal Landschap Vlaamse Ardennen vzw  
Veemarkt 27, 9600 Ronse  
T 055 207265 – F 055 206187  
INFO@RLVA.BE – WWW.RLVA.BE  
rekeningnummer: BE23 0012 2912 5291

Foto's: Stefaan Verbiest (p1cover, p1boven, p3, p4, p5, p18), Vilda Yves Adams (p1midden, p2bomen, p20), Vilda Jeroen Mentens (p1onder, p2bos, p15), Vilda Rollin Verlinde (p17), kasteel van Leeuwergem (p16), overige foto's: RLVA



V.U.: Dirk Otte  
Layout: Kachet  
Opmaak en druk: Moderna printing  
oplage: 115000

Gedrukt op 100% gerecycleerd FSC papier



regionaal landschap  
Vlaamse Ardennen



[WWW.RLVA.BE](http://WWW.RLVA.BE)



Regionaal Landschap Vlaamse Ardennen werkt met subsidies van de Provincie Oost-Vlaanderen, Vlaanderen, Europa, de gemeenten Brakel, Erpe-Mere, Gavere, Geraardsbergen, Herzele, Horebeke, Kluisbergen, Kruishoutem, Lierde, Maarkedal, Oudenaarde, Ronse, Sint-Lievens-Houtem, Wortegem-Petegem, Zingen, Zottegem en Zwalm.

Regionaal Landschap Vlaamse Ardennen is 1 van de 17 Regionale Landschappen in Vlaanderen:  
[www.regionalelandschappen.be](http://www.regionalelandschappen.be)

